

Геодезический полигон (Издrevая) – 2011 год.

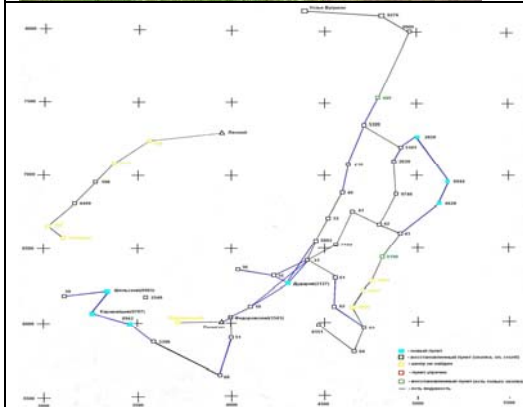
		<p>Иду, бреду по ортофотоплану.</p>
		<p>Два дня лесом, один день по пойме и за бугром – Полигон.</p>
		<p>Далеко простираются берега р. Иня.</p>
		<p>Стою на крутом берегу.</p>



А на полигоне пора сенокоса.



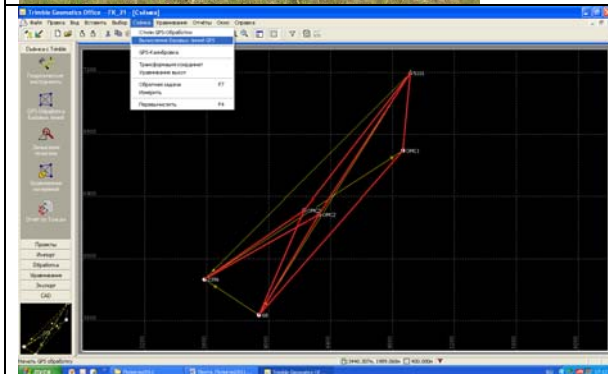
Старик Хоттабыч и Аннушка.



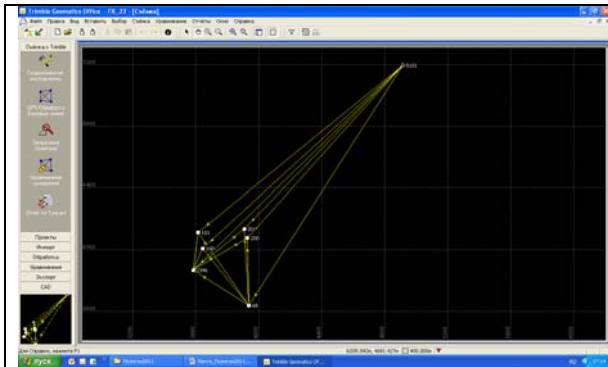
И вот ты такая, геодезическая сеть.



Это пункт или центр?
Какие будут предложения?



Обработаем базовые линии и
создадим опорную межевую сеть для
кадастра.



У нас есть GPS – приемники и мы легко создадим исходные пункты для теодолитного хода.



Но, где, же вешка?



А за полигоном тоже есть геодезисты!



Где же моя бригада? А-у!



Место разбора полета.



Шах и Мат!



За 5 минут до конца матча.
Монголия – СГГА: 2-0.
Не сдаваться! СГГА - чемпион!



Монголия – СГГА: 4-2.
Оле-Оле –Оле!!! ☺



Победила дружба!



За березкой и столовая.



А кушать так хочется, что негде переночевать.



Теперь можно и поесть.



Ну что, дружище, приятного аппетита.



И тишина...



И снова в путь.